

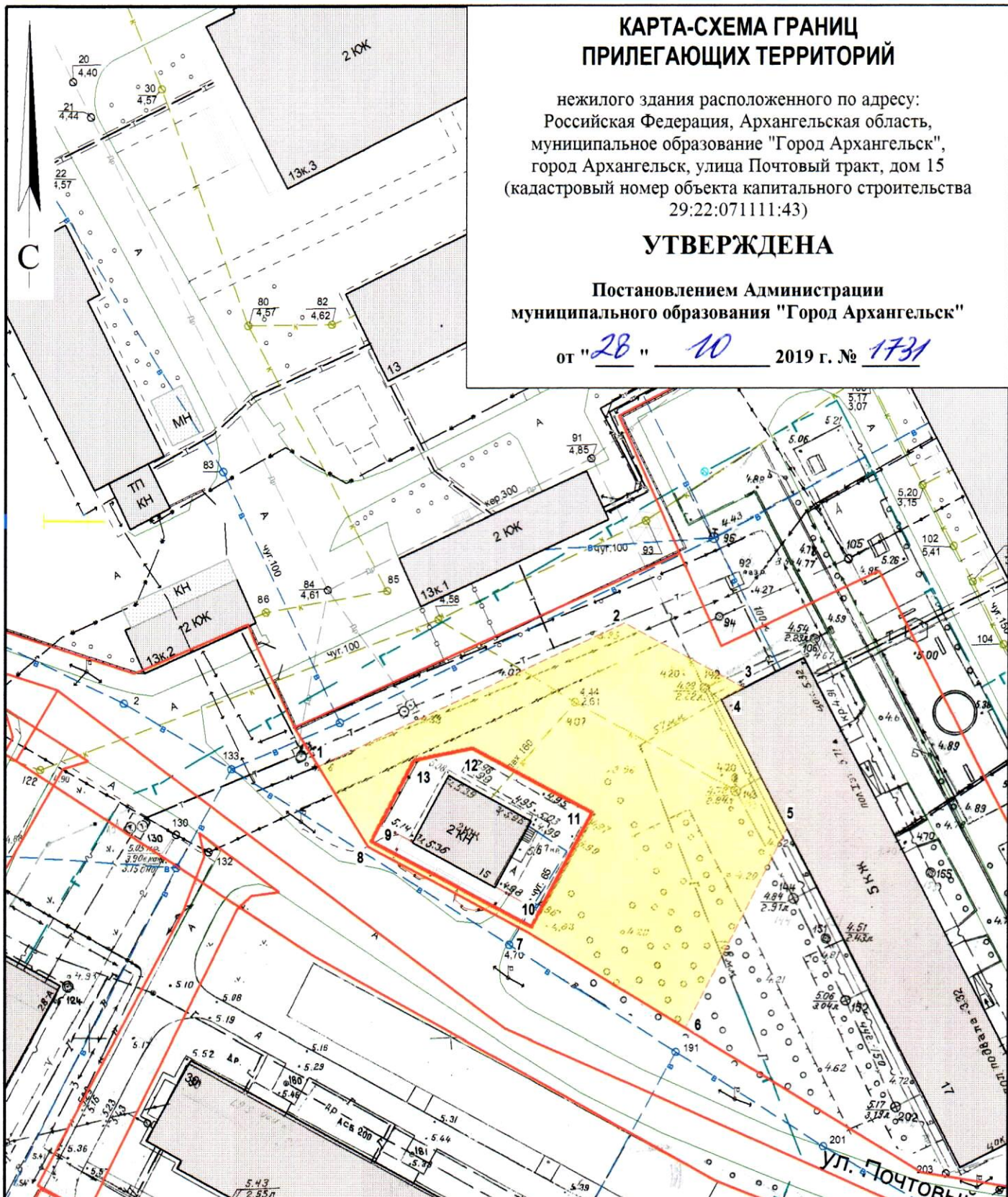
КАРТА-СХЕМА ГРАНИЦ ПРИЛЕГАЮЩИХ ТЕРРИТОРИЙ

нежилого здания расположенного по адресу:
Российская Федерация, Архангельская область,
муниципальное образование "Город Архангельск",
город Архангельск, улица Почтовый тракт, дом 15
(кадастровый номер объекта капитального строительства
29:22:071111:43)

УТВЕРЖДЕНА

Постановлением Администрации
муниципального образования "Город Архангельск"



от "28" 10 2019 г. № 1731



Система координат МСК-29

Обозначение характерных точек границ	координаты, м	
	X	Y
1	647386.24	2528097.43
2	647407.49	2528138.90
3	647399.21	2528155.90
4	647397.46	2528152.71
5	647380.11	2528162.53
6	647352.19	2528149.58
7	647364.47	2528127.41
8	647375.44	2528104.75
9	647376.21	2528105.06
10	647365.21	2528127.75
11	647381.30	2528135.56
12	647389.56	2528118.61
13	647387.61	2528110.59

УСЛОВНЫЕ ОБОЗНАЧЕНИЯ:

-  изображение границ земельного участка по ул. Почтовый тракт, дом 15
-  изображение границ прилегающих территорий

Масштаб 1 : 750